













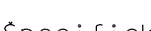


**LEGENDA:**



-  obvod projektu JPU
-  hranica parcely C-KN
-  smer delby

**Inžinierské siete**

-  nadzemné vedenie vedenie NN
-  nadzemné vedenie vedenie VN
-  vodovod
-  plynovod STL
-  kanalizácia
-  navrhovaná kanalizácia
-  navrhovaná prekládka VN
-  stožiar betónový
-  Ochranné pásmo VN a NN
-  Ochranné pásmo vodovodu
-  Ochranné pásmo plynovodu
-  Ochranné pásmo kanalizácie

**Špecifické lokality**



/plochy realnej držby/

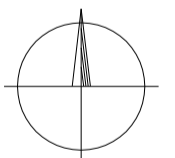
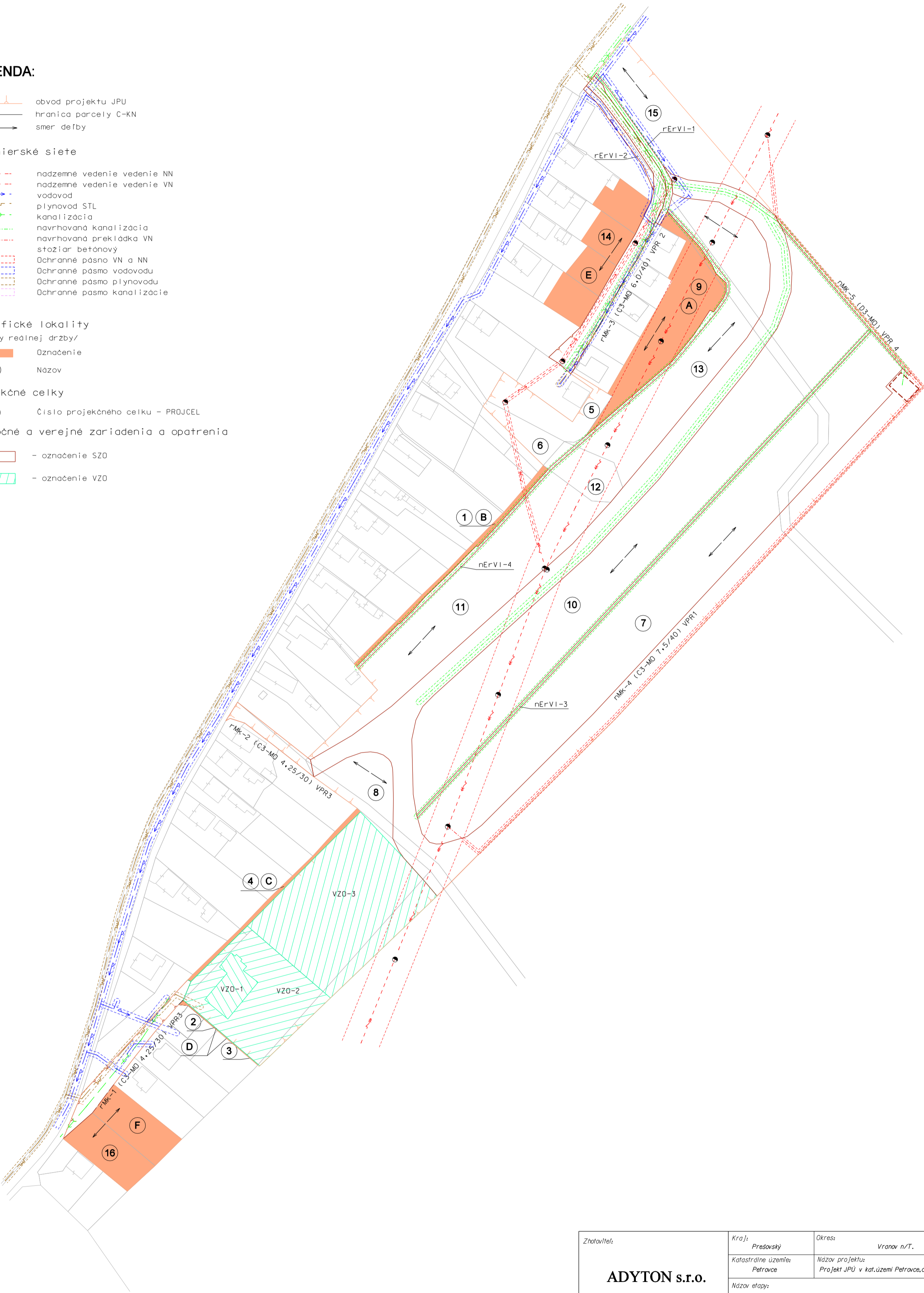
-  Označenie
-  Názov

**Projekčné celky**



-  Číslo projekčného celku - PROJCEL

**Spoločné a verejné zariadenia a opatrenia**

-  - označenie SZO
-  - označenie VZO



1:1500

<b>Zhotoviteľ:</b>  <b>ADYTON s.r.o.</b>  Bendikova 7 080 01 Prešov	Kraj: <i>Prešovský</i>	Okres: <i>Vranov n/T.</i>	Obec: <i>Petrovce</i>	
	Katastrálne územie: <i>Petrovce</i>	Názov projektu: <i>Projekt JPU v kat.území Petrovce,časť Kamence</i>	Správny orgán: <i>OÚ-PLD Vranov n/T.</i>	
	Názov etapy: <b>2.1. Zásady umiestnenia nových pozemkov</b>			
Vyhotožil: Dňa: <i>19.05.2020</i>	Meno: <i>Ing.Radovan Korkobec</i>	Názov grafickej časti: Výsledná mapa č. VM-1	Zodpovedný projektant Dňa: <i>19.05.2020</i>	
		Grafická časť zásad umiestnenia nových pozemkov  po zverejnení a zapracovaní pripomienok  Pečiatka a podpis	Mena: <i>Ing. Ondrej Šceplta, PHD.</i>	
Súradnicový systém: <i>S-JTSK</i>	Výškový systém: <i>BpM</i>		  Pečiatka a podpis	
Mierka: <i>1:1500</i>	Formát: <i>2 x 2 A4</i>			
Číslo mapy: <i>1</i>	Číslo výkresu: <i>1</i>			