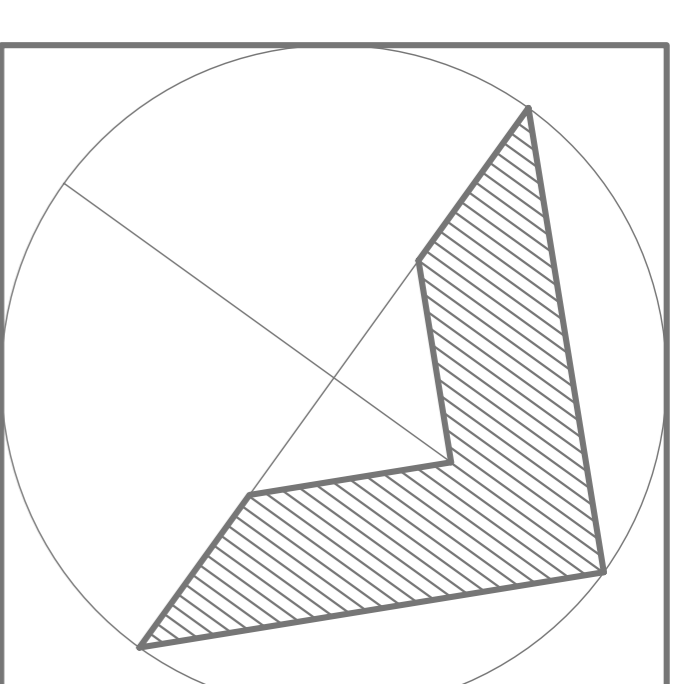
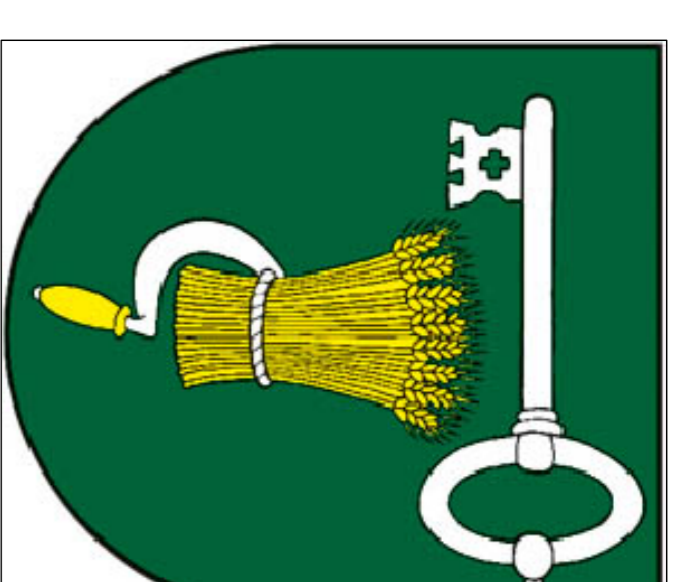
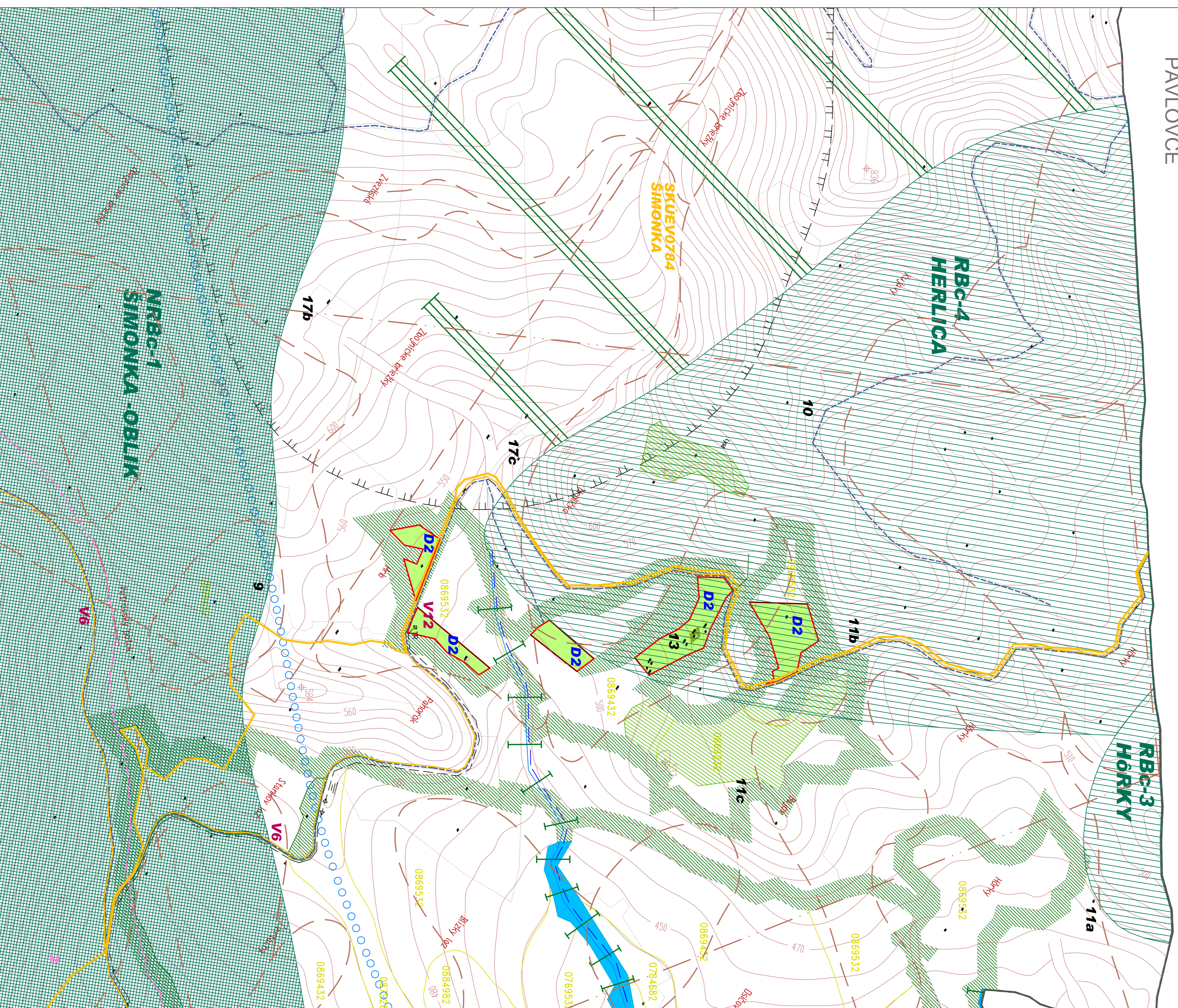


PETROVCE

ÚZEMNÝ PLÁN OBCE - KONCEPT

PAVLOVCE



LEGENDA OBJEKTŮV

- 9 PARTIZÁNSKY BUNKER ZA HRABOM
- 10 PARTIZÁNSKY BUNKER LYSÁ
- 11a,b,c HROBY PADLÝCH PARTIZÁNOV
- 13 CHATOVÁ OSADA BAJOV
- 17b VODNÝ ZDROJ MEDVĽADZA
- 17c VODNÝ ZDROJ LYSÁ

ÚZEMNÉ ROZVOJOVÉ LOKALITY:

FUNKCIA REKREÁCIE:

D2 DOPLENIE CHATOVEJ OSADY BAJOV

VEREJNO PROSPESNÉ STAVBY:

V6 ÚPRAVY NA CYKLISTICKÝCH TRÁSACH
V12 NAVRHOVANÁ TRAFOSTANICA TR-7

LEGENDA

STAV	NÁVRH	VÝHLAD
		HRANICA KATASTRÁLNEHO ÚZEMIA A SÚČASNE RIEŠENÉHO ÚZEMIA
		PHO ZDROJOV PITNÝCH VOD 2 ^o
		HRANICA SKUEV 0784 ŠIMONKA
		ZACHOVALEŠIE LÚČNE SPOLOČENSTVÁ
		NADREGIONÁLNE BIOCENTRÁ
		REGIONÁLNE BIOCENTRÁ
		MIESTNE BIOKORIDORY
		NADREGIONÁLNE BIOKORIDORY
		ZAREGISTROVANÉ ZOSUVY - ČIARY
		ZAREGISTROVANÉ PRIESKUNNÉ ÚZEMIE
		POVODIE VODÁRENSKÉHO TOKU
		VODÁRENSKÝ TOK
		MIESTNE ÚČELOVE ČIASŤOČNE SPEV. A NESPEV. KOMUNIKÁCIE
		CYKLUSTICKÉ KOMUNIKÁCIE
		PLOCHY LÚK A PASIENKOV
		PLOCHY SADOV A ZÁHRAD
		OZNAČENIE ÚZEMNÝCH ROZVOJOVÝCH LOKALIT
		HRANICA BILANCOVANÝCH ZABEROV PPF
		A1
		VODNÉ PLOCHY A TOKY
		PODZEMNÉ VEDENIE ELEKTRICKEJ ENERGIE (22 kV)
		TRAFOSTANICA
		HRANICA BONITOVANEJ PŔADNO-EKOLOGICKEJ JEDNOTKY (BPEJ)
		KÓDY BPEJ
		ARCHEOLOGICKE LOKALITY
		HRANICA LESA

VARIANT "C"

PETROVCE

ÚZEMNÝ PLÁN OBCE - KONCEPT

PERSPEKTÍVNE POUŽITIE PPF A LPF

HERMANOVCE NAD TOPLOU

Riešiteľ: Ing. arch. Jozef Bednár
október 2012

M 1 : 5000

č.výkr.

5