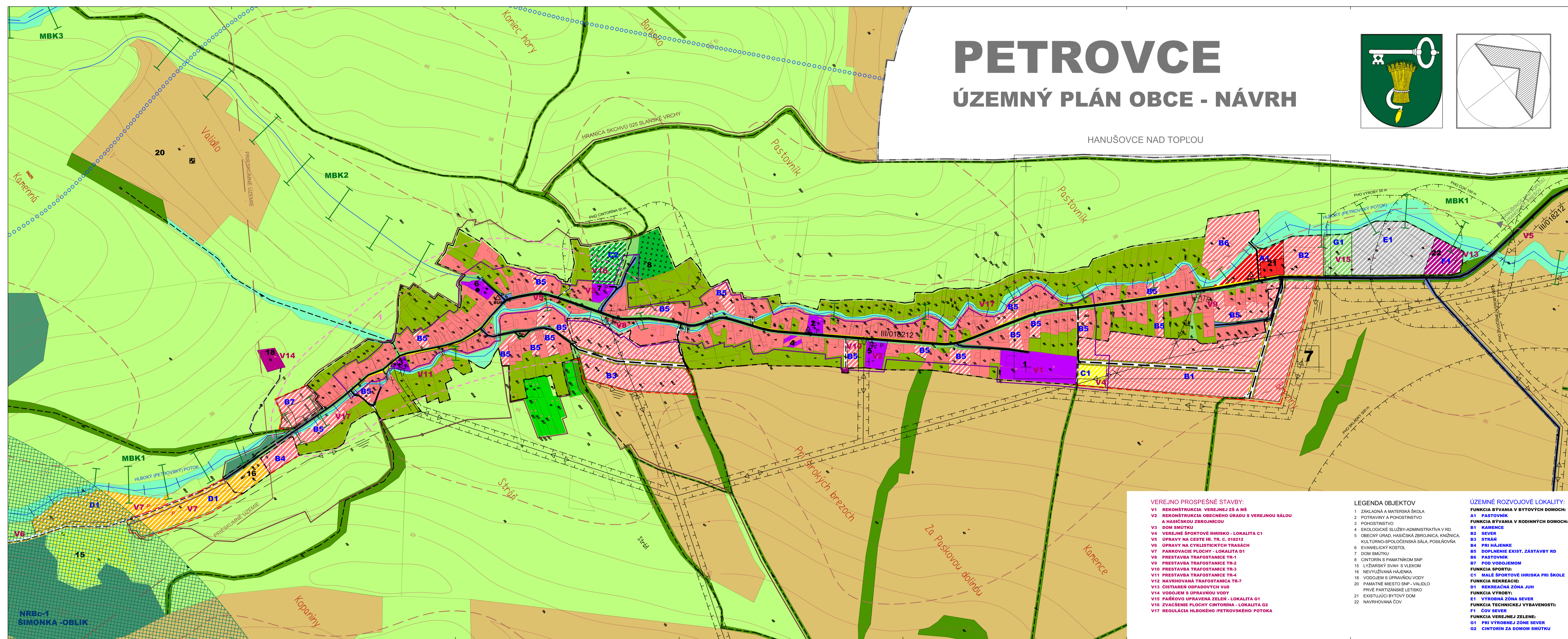
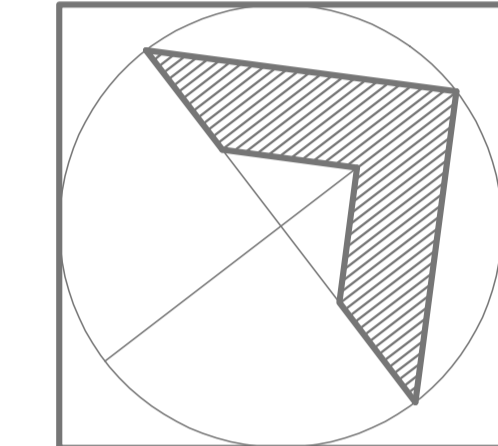



# PETROVCE

## ÚZEMNÝ PLÁN OBCE - NÁVRH

HANUŠOVCE NAD TOPLOU



**LEGENDA**

STAV	NAVRH	VYKAD	HRANICA KATASTRÁLNEHO ÚZEMIA A SÚČASNE RIEŠENÉHO ÚZEMIA
			HRANICA ZASTAVANÉHO ÚZEMIA OBCE K 1.1.1990
			HRANICA OCHRANÝCH PÁSIEŤ VŠETKYCH DRUHOV
			HRANICA SKOCHVŮ 025 SLANSKÉ VŔCHY
			NADREGIONÁLNE BIOCENTRÁ
			MESTNÉ BIOKORIDORY
			ZAREGISTROVANE ZDOLŤVY
			ZAREGISTROVANE PRESKUNAJE ÚZEMIE
			POVODIE VODÁRENSKÉHO TOKU
			VODÁRENSKY TOK
			PLOCHY RODNÝCH DOMOV
			PLOCHY BYTOVÝCH DOMOV
			FUNKČNÉ ZMIEŠANE PLOCHY BYŤOVNE A VYBAVENOST
			PLOCHY OBČANSKEJ VYBAVENOSTI A SOCIÁLNEJ INFRAŠTRUKTURY
			PLOCHY ŠPORTU
			PLOCHY VÝROBY A SKLADOV
			PLOCHY ZARIADENIE TECHNICKÉJ VYBAVENOSTI
			PLOCHY ZARIADENIE POĽNOHOSPODÁRSKEJ VÝROBY - AREÁLY
			PLOCHY REKREÁCIE A CESTOVNÉHO RUCHU
			PLOCHY LYŽIARSKÝCH VLEKOV
			PLOCHY OCHRANNÁ
			PLOCHY VESELEJ ZELENEJ PARKOVOJ UPRÁVENEJ
			PLOCHY SPREVEDNEJ ZELENEJ
			PLOCHY NELESNEJ DREVNINEJ A KROVNOVEJ ZELENEJ
			PLOCHY LEŠOV
			PLOCHY LŪK A PASIENKOV
			PLOCHY ORNEJ PŮDY
			PLOCHY SÁDKY A ŽARAD
			PLOCHY OBYTNÉJ ZELENEJ PRI ROD. DOMOCH
			VODNÉ PLOCHY A TOKY
			REGULÁCIA OBERVÝCH TOKOV
			PLOCHY DOPRAVNÝCH ZARIADENÍ
			CESTY III. TRIEDY
			MESTNÉ KOMUNIKÁCIE SPEVNENÉ
			MESTNÉ ÚČELOVE ČASŤOČNE SPEV. A NESPEV. KOMUNIKÁCIE
			CYKLISTOVE KOMUNIKÁCIE
			PEŠE PLOCHY A KOMUNIKÁCIE
			VEREJNÉ PARKOVANIE
			PODZEMNÉ VEDENIE ELEKTRICKEJ ENERGIE (22 kV)
			VZDUŠNÉ VEDENIE ELEKTRICKEJ ENERGIE (22 kV)
			VZDUŠNÉ VEDENIE ELEKTRICKEJ ENERGIE (22 kV) NA DEMONTÁŽ
			TRAFOSTANICA
			PREMISTENIA
			AUTOBUSOVÁ ZASTÁNKA
			KULTÚRNA PAMÄTKA
			KULTÚRNA DOMINANTA
			ARCHEOLOGICKÉ LOKALITY
			VYMEZENIE CENTRÁLNEJ ČASŤI OBCE

- VEREJNO PROSPESNÉ STAVBY:**
- V1 REKONŠTRUKCIA VEREJNEJ ZŠ A MŠ
  - V2 REKONŠTRUKCIA OBČANSKEJ SPRÁVY S VEREJNOU SÁLŤOU A HÁŠKOVOU ZBERNICOU
  - V3 DOM SMŤTKU
  - V4 VEREJNÉ ŠPORTOVÉ IHRSKO - LOKALITA C1
  - V5 ÚPRÁVY NA CESTE III. TR. C. 01812
  - V6 ÚPRÁVY NA CYKLISTICKÝCH TRÁCH
  - V7 PARKOVACIE PLOCHY - LOKALITA D1
  - V8 PRESTÁVBA TRAFOSTANICE TR-1
  - V9 PRESTÁVBA TRAFOSTANICE TR-2
  - V10 PRESTÁVBA TRAFOSTANICE TR-3
  - V11 PRESTÁVBA TRAFOSTANICE TR-4
  - V12 NAVRHOVANÁ TRAFOSTANICA TR-7
  - V13 ČISTENIE ODPADOVÝCH VOD
  - V14 VODOJEM S ÚPRÁVNOU VODY
  - V15 PAŠOVNÝ ÚPRÁVNA ZELEŇ - LOKALITA G1
  - V16 ZVÄČSENIE PLOCHY OCHRANNÁ - LOKALITA G2
  - V17 REGULÁCIA HLBOKÉHO PETROVSKÉHO POTOKA

- LEGENDA OBJEKTŮV**
- 1 ZÁKLADNÁ A MATERSKÁ ŠKOLA
  - 2 POTRAVINÝ A PIVOVARSTVO
  - 3 POHOŠŤENSTVO
  - 4 EKOLÓGICKÉ SLUŽBY-ADMINISTRATÍVA V HD
  - 5 OBČANSKÝ ÚRAD, HÁŠKOVSKÁ ZBERNICA, INŽENIERKA, KULTÚRNO-SPOLOČENSKÁ SÁĽA, POŠTOVNÁ
  - 6 ŠKOLNÝ DOM
  - 7 DOM SMŤTKU
  - 8 CINTORÍN S PAMÄTNÍKOM SNP
  - 15 LYŽIARSKI SVÄZ - SVLEKOM
  - 16 NEVYUŽÍVANÁ HÁŠENKA
  - 18 VODOJEM S ÚPRÁVNOU VODY
  - 20 PAMÄTNÉ MESTO SNP - VALDLO
  - 21 PRVÉ PARTIZÁNSKE LETISKÓ
  - 22 NAVRHOVANÁ DŤV

- ÚZEMNÉ ROZVOJOVÉ LOKALITY:**
- FUNKCIA BYŤOVANIA V BYTOVÝCH DOMOCH:**
- B1 KANENCE
  - B2 SEVER
  - B3 STRÁN
  - B4 PRI HÁŠENKE
  - B5 DOPĽNENIE EXIST. ZÁSTAVBY RD
  - B6 PASTOVNIK
  - B7 POD VODOJEMOM
- FUNKCIA ŠPORTU:**
- S1 MÄLE ŠPORTOVÉ IHRSKO PRI ŠKOLE
- FUNKCIA REKREÁCIE:**
- G1 VESELEJ ZELENEJ ZÓNA JUH
- FUNKCIA VÝROBY:**
- E1 VÝROBNÁ ZÓNA SEVER
- FUNKCIA TECHNICKÉJ VYBAVENOSTI:**
- F1 ČOV SEVER
- FUNKCIA VESELEJ ZELENEJ:**
- G1 PRI VÝROBNÉJ ZÓNE SEVER
  - G2 CINTORÍN ZA DOMOM SMŤTKU

**PETROVCE**  
**ÚZEMNÝ PLÁN OBCE - NÁVRH**  
**KOMPLEXNÉ PRIESTOROVÉ USPORIADANIE**  
**A FUNKČNÉ VYUŽITIE ŤAZKISKOVÉHO ÚZEMIA**  
**OBCE S VYZNAČENÍM VPS**

Riešiteľ: Ing. arch. Jozef Bednár, Ing. arch. Jozef Los-Chovanec  
 december 2013 M 1 : 2000 č.výkz. **7**