

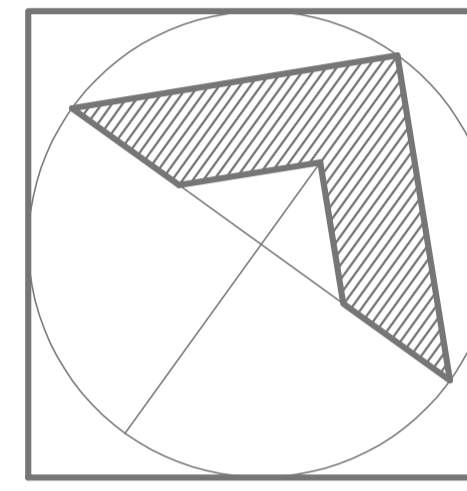
# PETROVCE ÚZEMNÝ PLÁN OBCE - NÁVRH

PAVLOVCE

ZLATÁ BAŇA

HANUŠOVCE NAD TOPLOU

HERMANOVCE NAD TOPLOU



## LEGENDA OBJEKTŮV

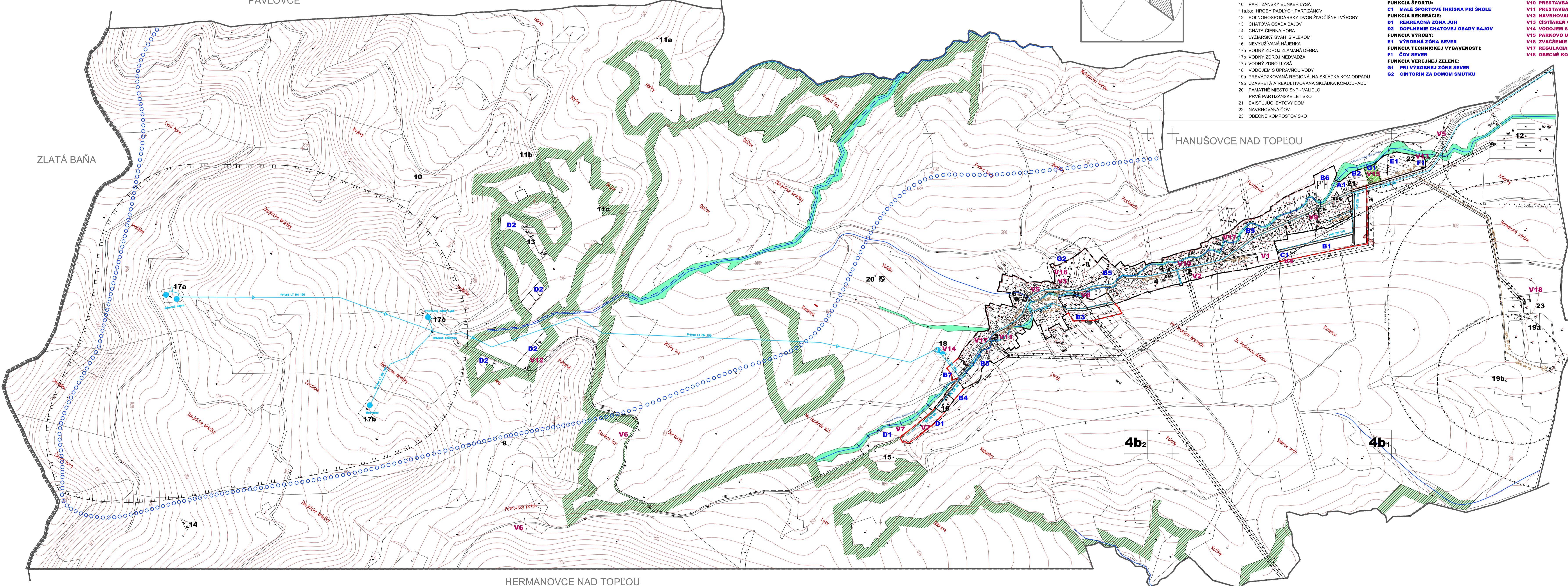
- 1 ZÁKLADNÁ A MATEŘSKÁ ŠKOLA
- 2 POTRAVINY A POKOJNÍSTVÍ
- 3 POKOJNÍSTVÍ
- 4 EKOLOGICKÉ SLUŽBY-ADMINISTRATIVA V RD.
- 5 OBČANSKÝ ÚŘAD, HANČSKÁ ZBRANČKA, KINÉŽKA, KULTURNĚ-SPOLEČENSKÁ SÁLA, POSILOVNA
- 6 EVANGELICKÝ KOSTEL
- 7 DOM SMUTKU
- 8 CINTORIN S PAMÁTNÍKOM SNP
- 9 PARTIZÁNSKY BUNKER ŽI HRABOM
- 10 PARTIZÁNSKY BUNKER LYSÁ
- 11a,b,c HRADY PADLÝCH PARTIZÁNOV
- 12 POKOJNÍSTVÍ-OBČANSKÝ DVOR ZVOČENNEJ VÝROBY
- 13 CHATOVÁ ODAČA BAZOV
- 14 CHATA GERBA NORA
- 15 LYŽARSKÝ SVAN S VEĽKOM
- 16 NEVYUŽÍVANÁ HAJENKA
- 17a VODNÝ ZDROJ ŽIAJANÁ DEBRA
- 17b VODNÝ ZDROJ MEDVAŽA
- 17c VODNÝ ZDROJ LYSÁ
- 18 VODOJEM S UPRAVNOU VODY
- 19a PŘEVÁZKOVANÁ REGIONÁLNA SŤAŽKA KOM. ODPAZU
- 19b UZÁVRETÁ A REGULOVANÁ SŤAŽKA KOM. ODPAZU
- 20 PAMÄTNÉ MESTO SNP - VALČKO
- 21 PRVÉ PARTIZÁNSKÉ LETÍŠKO
- 22 EXISTUJÚCI BYTOVÝ DOM
- 23 NAVRHOVANÁ ČOV
- 24 OBČANSKÉ KOMPŮSTOVISKO

## ÚZEMNÉ ROZVOJOVÉ LOKALITY:


- FUNKCIA BYŤANIA V BYTOVÝCH DOMOCH:**  
**A1 PASTOVNÍK**  
**FUNKCIA BYŤANIA V RODINNÝCH DOMOCH:**  
**B1 KAMENCE**  
**B2 SEVER**  
**B3 STRAN**  
**B4 PRI HÁJENKE**  
**B5 DOPLNENIE EXIST. ZASTAVBY RD**  
**B6 PASTOVNÍK**  
**B7 POD VODOJEMOM**  
**FUNKCIA ŠPORTU:**  
**C1 MIEĽO ŠPORTOVÉ HRISKA PRI ŠKOLE**  
**FUNKCIA REKREÁCIE:**  
**D1 REKREAČNÁ ZÓNA JUH**  
**D2 DOPLNENIE CHATOVEJ OSADY BAJOV**  
**FUNKCIA VÝROBY:**  
**E1 VÝROBNÁ ZÓNA SEVER**  
**FUNKCIA TECHNICKÉ VÝBAVENOSTI:**  
**F1 ČOV SEVER**  
**FUNKCIA VEREJNEJ ZELENE:**  
**G1 PRI VÝROBNEJ ZÓNE SEVER**  
**G2 CINTORIN ZA DOMOM SMUTKU**

## VEREJNO PROSPEŠNÉ STAVBY:

- V1 REKONŠTRUKCIA VEREJNEJ ŽS A MŠ**  
**V2 REKONŠTRUKCIA OBČANSKEHO ÚRADU S VEREJNOU SÁLOU A HANČSKOU ZBRANČKOU**  
**V3 DOM SMUTKU**  
**V4 VEREJNÉ ŠPORTOVÉ HRISKO -LOKALITA G1**  
**V5 ÚPRAVY NA CESTE III. TR. C. 01812**  
**V6 ÚPRAVY NA CIVILISTICKÝCH TRASIACH**  
**V7 PARKOVACIE PLOCHY -LOKALITA D1**  
**V8 PŘEVÁZKA TRAFOSTANICE TR-1**  
**V9 PŘEVÁZKA TRAFOSTANICE TR-2**  
**V10 PŘEVÁZKA TRAFOSTANICE TR-3**  
**V11 PŘEVÁZKA TRAFOSTANICE TR-4**  
**V12 NAVRHOVANÁ TRAFOSTANICA TR-7**  
**V13 ČISTIAREN ODPAZOVÝCH VOD**  
**V14 VODOJEM S UPRAVNOU VODY**  
**V15 PARKOVOU UPRAVĚNÁ ZELEN -LOKALITA G1**  
**V16 ZVÄČŠENIE PLOCHY CINTORINA -LOKALITA G2**  
**V17 REGULÁCIA HÁJENKOVÉHO PŤEVŮVÁŠENÉHO POTOKA**  
**V18 OBČANSKÉ KOMPŮSTOVISKO**



STAV	NÁVRH	VÝHĽAD	HRANICA KATASTRÁLNEHO ÚZEMIA A SÚČASNE RIEŠENÉHO ÚZEMIA
[Symbol]	[Symbol]	[Symbol]	HRANICA ZASTAVANÉHO ÚZEMIA OBCE K 1.1.1990
[Symbol]	[Symbol]	[Symbol]	PHV ZDROJOV PŤVÝCH VOD 2'
[Symbol]	[Symbol]	[Symbol]	HRANICA OCHRANÝCH PÁSEM VŠETKYCH DRUHOV
[Symbol]	[Symbol]	[Symbol]	POVODIE VODÁRENSKEHO TOKU
[Symbol]	[Symbol]	[Symbol]	VODÁRENSKÝ TOK
[Symbol]	[Symbol]	[Symbol]	REGULÁCIA ÚSEKOV TOKOV
[Symbol]	[Symbol]	[Symbol]	VODNÉ PLOCHY A TOKY
[Symbol]	[Symbol]	[Symbol]	KANALIZAČNÁ KAMEROVÁ SŤAŽKA
[Symbol]	[Symbol]	[Symbol]	ČISTIČKA STANICA KANALIZÁCIE
[Symbol]	[Symbol]	[Symbol]	ČISTIČKA ODPAZOVÝCH VOD
[Symbol]	[Symbol]	[Symbol]	ZDROJ VODY
[Symbol]	[Symbol]	[Symbol]	UPRAVŇOVANÁ VODA
[Symbol]	[Symbol]	[Symbol]	VODOJEM
[Symbol]	[Symbol]	[Symbol]	PŘEVÁZKA VODOVODNE POTRUBIE
[Symbol]	[Symbol]	[Symbol]	ROZVÁŽKOVANÉ VODOVODNÉ POTRUBIE
[Symbol]	[Symbol]	[Symbol]	PODZEMNÉ VEDENIE ELEKTRICKEJ ENERGIE (22 kV)
[Symbol]	[Symbol]	[Symbol]	VÝZNAMNÉ VEDENIE ELEKTRICKEJ ENERGIE (22 kV)
[Symbol]	[Symbol]	[Symbol]	VÝZNAMNÉ VEDENIE ELEKTRICKEJ ENERGIE (22 kV) NA DEMONTÁŽ
[Symbol]	[Symbol]	[Symbol]	TRAFOSTANICA
[Symbol]	[Symbol]	[Symbol]	PŘEVÁZKA
[Symbol]	[Symbol]	[Symbol]	AUTOBUSOVÁ ZASTÁVKA
[Symbol]	[Symbol]	[Symbol]	HRANICA LESA



**PETROVCE**  
**ÚZEMNÝ PLÁN OBCE - NÁVRH**  
**TECHNICKÉ VYBAVENIE-VODNÉ HOSPODÁRSTVO**

Riešiteľ: Ing. arch. Jozef Bednár, Ing. arch. Jozef Los-Chovanec  
 december 2013 M 1 : 5000 č.výkr. **4b**